

**КОМИТЕТ ПО УПРАВЛЕНИЮ МУНИЦИПАЛЬНЫМ ИМУЩЕСТВОМ
МУНИЦИПАЛЬНОГО РАЙОНА СЕРГИЕВСКИЙ**

с. Сергиевск
(место составления акта)

“ 16 ” мая 20 16 г.
(дата составления акта)
11.40
(время составления акта)

**АКТ ПРОВЕРКИ
органом муниципального контроля юридического лица, индивидуального
предпринимателя, физического лица**

№ 52-ф

По адресу/адресам: Самарская область, Сергиевский район, п. Красные Дубки, ул. Центральная, д.11

(место проведения проверки)

На основании: Распоряжения органа муниципального земельного контроля №52-ф от 15.04.2016г; План проведения проверок физических лиц, не являющихся индивидуальными предпринимателями на 2016г. утвержденный Распоряжением Администрации муниципального района Сергиевский Самарской области №1749р от 01.12.2015г.

(вид документа с указанием реквизитов (номер, дата))

была проведена плановая/выездная проверка в отношении:
(плановая/внеплановая, документарная/выездная)

Ершова Николая Егоровича, дата рождения 30.01.1960, паспорт: серия 3605 номер 204345 выдан Сергиевским РОВД Самарской области от 07.04.2005г. место рождения: с. Шибашки, Кузнечинский района, Татарская ССР, адрес постоянного места жительства: Самарская область, Сергиевский район, п. Красные Дубки, ул. Центральная, д.11, адрес регистрации: Самарская область, Сергиевский район, п. Красные Дубки, ул. Центральная, д.11.

(наименование юридического лица, фамилия, имя, отчество (последнее – при наличии) индивидуального предпринимателя, физического лица)

Дата и время проведения проверки:

“ 21 ” апреля 20 16 г. с 11 час. 00 мин. до 11 час. 10 мин. Продолжительность 10

“ ” 20 г. с час. мин. до час. мин. Продолжительность

(заполняется в случае проведения проверок филиалов, представительств, обособленных структурных подразделений юридического лица или при осуществлении деятельности индивидуального предпринимателя по нескольким адресам)

Общая продолжительность проверки: 14 дней

(рабочих дней/часов)

Акт составлен: Комитетом по управлению муниципальным имуществом муниципального района Сергиевский Самарской области

(наименование органа муниципального контроля)

С копией распоряжения о проведении проверки **ознакомлен(ы)**: (заполняется при проведении выездной проверки)

(фамилии, инициалы, подпись, дата, время)

Дата и номер решения прокурора (его заместителя) о согласовании проведения проверки:

(заполняется в случае необходимости согласования проверки с органами прокуратуры)

Лицо(а), проводившее проверку: Яковлева Вера Анатольевна – ведущий специалист отдела земельных отношений Комитета по управлению муниципальным имуществом муниципального района Сергиевский Самарской области;

(фамилия, имя, отчество (последнее – при наличии), должность должностного лица (должностных лиц), проводившего(их) проверку; в случае привлечения к участию в проверке экспертов, экспертных организаций указываются фамилии, имена, отчества (последнее – при наличии), должности экспертов и/или наименования экспертных организаций с указанием реквизитов свидетельства об аккредитации и наименование органа по аккредитации, выдавшего свидетельство)

При проведении проверки присутствовали:

Пономарева Наталья Петровна – специалист администрации сельского поселения Воротнее м.р. Сергиевский Самарской области


(фамилия, имя, отчество (последнее – при наличии), должность руководителя, иного должностного лица (должностных лиц) или уполномоченного представителя юридического лица, уполномоченного представителя индивидуального предпринимателя, физического лица, уполномоченного представителя физического лица, уполномоченного представителя саморегулируемой организации (в случае проведения проверки члена саморегулируемой организации), присутствовавших при проведении мероприятий по проверке)

В ходе проведения плановой выездной проверки использования земельного участка по адресу: Самарская область, Сергиевский район, п. Красные Дубки, ул. Центральная, д. 11 установлено: земельный участок ориентировочной площадью 1600 кв.м. используется для ведения личного подсобного хозяйства. Имеется Свидетельство на право собственности на землю №0783211 от 11.09.1996 г.

Таким образом, на земельном участке, расположенном по адресу: Самарская область, Сергиевский район, п. Красные Дубки, ул. Центральная, д.11 нарушений действующего земельного законодательства не выявлено.

О проведении плановой проверки гражданин Ершов Н.Е. уведомлен, через специалистов администрации сельского поселения Воротнее, о чем свидетельствует подпись и дата в уведомлении (Уведомление №352 от 15.04.2016г.). Однако при проведении проверки не присутствовал, присутствовала его супруга.


Запись в Журнале учета проверок юридического лица, индивидуального предпринимателя, физического лица проводимых органами государственного контроля (надзора), органами муниципального контроля внесена (заполняется при проведении выездной проверки): №52 от 15.04.2016г.


(подпись проверяющего)

(подпись уполномоченного представителя юридического лица, индивидуального предпринимателя, его уполномоченного представителя, физического лица)

Прилагаемые к акту документы: Фототаблица – 1 л.

Схематический чертеж земельного участка – 1 л.

Подписи лиц, проводивших проверку: Яковлева В.А. 

С актом проверки ознакомлен(а), копию акта со всеми приложениями получил(а):

**КОМИТЕТ ПО УПРАВЛЕНИЮ МУНИЦИПАЛЬНЫМ ИМУЩЕСТВОМ
МУНИЦИПАЛЬНОГО РАЙОНА СЕРГИЕВСКИЙ**

(наименование органа местного самоуправления или уполномоченного им органа,
осуществляющего муниципальный земельный контроль)

МУНИЦИПАЛЬНЫЙ ЗЕМЕЛЬНЫЙ КОНТРОЛЬ

ФОТОТАБЛИЦА

приложение к акту проверки соблюдения земельного законодательства
от " 16 " мая 2016 г. № 52-ф

Яковлева Вера Анатольевна – ведущий специалист отдела земельных отношений Комитета по
управлению муниципальным имуществом м. р. Сергиевский

(Ф.И.О. должностного лица, наименование юридического лица, Ф.И.О. гражданина)
Самарская область, Сергиевский район, п. Красные Дубки, ул. Центральная, д.11

Фото №1.



Фото №2.




Фото №3.



Фото №4.



emf

Яковлева В.А.

СХЕМАТИЧЕСКИЙ ЧЕРТЕЖ ЗЕМЕЛЬНОГО УЧАСТКА

по адресу: Самарская область, Сергиевский район, п. Красные Дубки, ул. Центральная, д. 11



□ - земельный участок

Яковлева В.А.

ЮК

Яковлева В.А.